


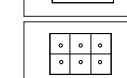





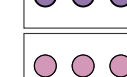






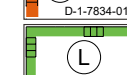
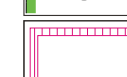



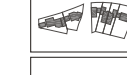



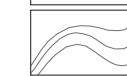
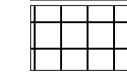



Legende

- Freizeit und Erholung**
-  Grünfläche mit Zweckbestimmung
 -  Bolzplatz
 -  Sportplatz
 -  Spielplatz
 -  öffentlich zugängliche Badestelle
 -  Tennisplatz
 -  Minigolf
 -  Friedhof
 -  Parkanlage
 -  Kleingartenanlage
 -  öffentliche Verwaltung
 -  Universität, Schule
 -  Kirche
 -  Kindergarten
 -  Sozialeinrichtung; S=Seniorenheim, B=Bürgerhaus
 -  Feuerwehr
 -  Sportlichen Zwecken dienende Gebäude
 -  Baudenkmal mit Nummer
 -  überregional bedeutsamer Anziehungspunkt
 -  bedeutender Ort für die Naherholung
 -  verzeichneter IVV-Rundweitwanderweg München-Fünf-Seen-Land
 -  verzeichnete Wanderwege
 -  Radwegeverbindungen / Hauptverbindungsstrecken
 -  wichtige Wegeverbindung

- Landschaftsbildprägende Elemente**
-  Wald
 -  Waldflächen mit besonderer Bedeutung als Lebensraum (lt. Waldfunktionsplan)
 -  Waldflächen mit besonderer Bedeutung für die Erholung, Intensitätsstufe I und II (lt. Waldfunktionsplan)
 -  Oberflächengewässer
 -  Bodendenkmal mit Nummer
 -  Landschaftsschutzgebiet (Art.15 BayNatSchG)
 -  amtlich kartiertes Biotop

- Konflikte**
-  keine attraktive Wegeverbindung

- Sonstige Planzeichen**
-  Gemeindegrenze
 -  Siedlung, bebauter Bereich
 -  Hauptverkehrsstraße
 -  Straße geplant
 -  Bahnlinie
 -  Bahnhof
 -  S - Bahnhofpunkt, Bus
 -  Parkplatz, Park & Ride
 -  siedlungsnaher Freiraum (ca. 300m)
 -  Grünfläche ohne Zweckbestimmung
 -  Flurgrenze
 -  Höhenlinie
 -  Vorrangfläche für den Rohstoffabbau

| | | |
|--|--|--|
| Projekt / Bauvorhaben: Flächennutzungsplan mit integriertem Landschaftsplan der Gemeinde Planegg | |  Plan Nr.: 0.00 |
| Planbezeichnung: Themenkarte Freizeit und Erholung | | Maßstab: 1:10.000 |
| Auftraggeber / Bauherr: Gemeinde Planegg Pasinger Str. 8 82152 Planegg | | Plandatum: 30.01.2020 Projekt Nr.: 6067 Bearbeiter/in: DM/TBA |
|  LARS consult Gesellschaft für Planung und Projektentwicklung mbH Bahnhofstraße 20 D - 87700 Memmingen Fon: +49 (0)8331 4904-0 Fax: +49 (0)8331 4904-20 Döllgaststraße 12 D - 86199 Augsburg Fon: +49 (0)821 455459-0 Fax: +49 (0)821 455459-20 | | Urheberrechtlich geschützt! © 2020 LARS consult GmbH Email: info@lars-consult.de Web: www.lars-consult.de |
| L:\6067-Planegg_FNP... migung\Themenkarten\200130_6067_TK_Freizeit_Erholung.dwg | | Blattgröße: 0.83m x 0.50m = 0.42 m2 Plot erstellt am: 17.01.2020 |